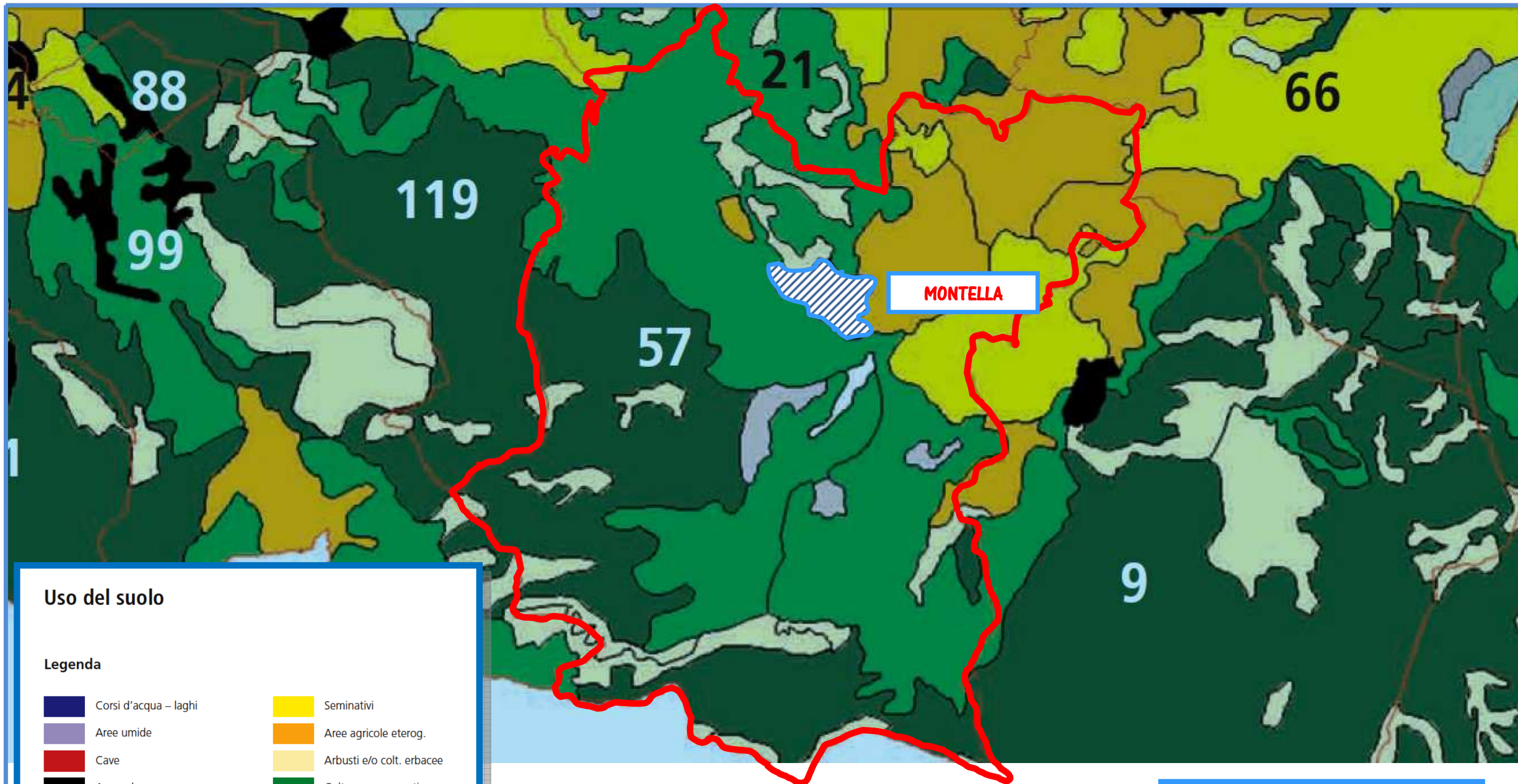

















COMUNE DI MONTELLA - PIANO COMUNALE DI EMERGENZA
USO AGRICOLO DEL SUOLO
TERRITORIO COMUNALE

TAV
7



Uso del suolo

Legenda

- | | |
|---|---|
|  Corsi d'acqua – laghi |  Seminativi |
|  Aree umide |  Aree agricole eterog. |
|  Cave |  Arbusti e/o colt. erbacee |
|  Aree urbane |  Colture permanenti |
|  Ind., comm., trasp. |  Boschi |
|  Confini comunali |  Pascolo |
| |  Incolto |

064 057
Codice istat
Montella-Av