



COMUNE DI MONTELLA

PROVINCIA DI AVELLINO

PIANO URBANISTICO COMUNALE

LEGGE REGIONALE N. 16/2004 "NORME SUL GOVERNO DEL TERRITORIO"
REGOLAMENTO N.5/2011 DI ATTUAZIONE DELLE NORME PER IL GOVERNO DEL TERRITORIO

RTP
Prof. Arch. Enrico Sicignano

Arch. Vittorio De Vito

Arch. Arturo Petracca

Sindaco
Ferruccio Capone

Assessore alla Pianificazione Urbanistica
Arch. Salvatore Palmieri

RUP
Arch. Bruno Di Nardo








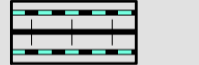




QUADRO CONOSCITIVO

PROTEZIONI - VINCOLI SPECIALI

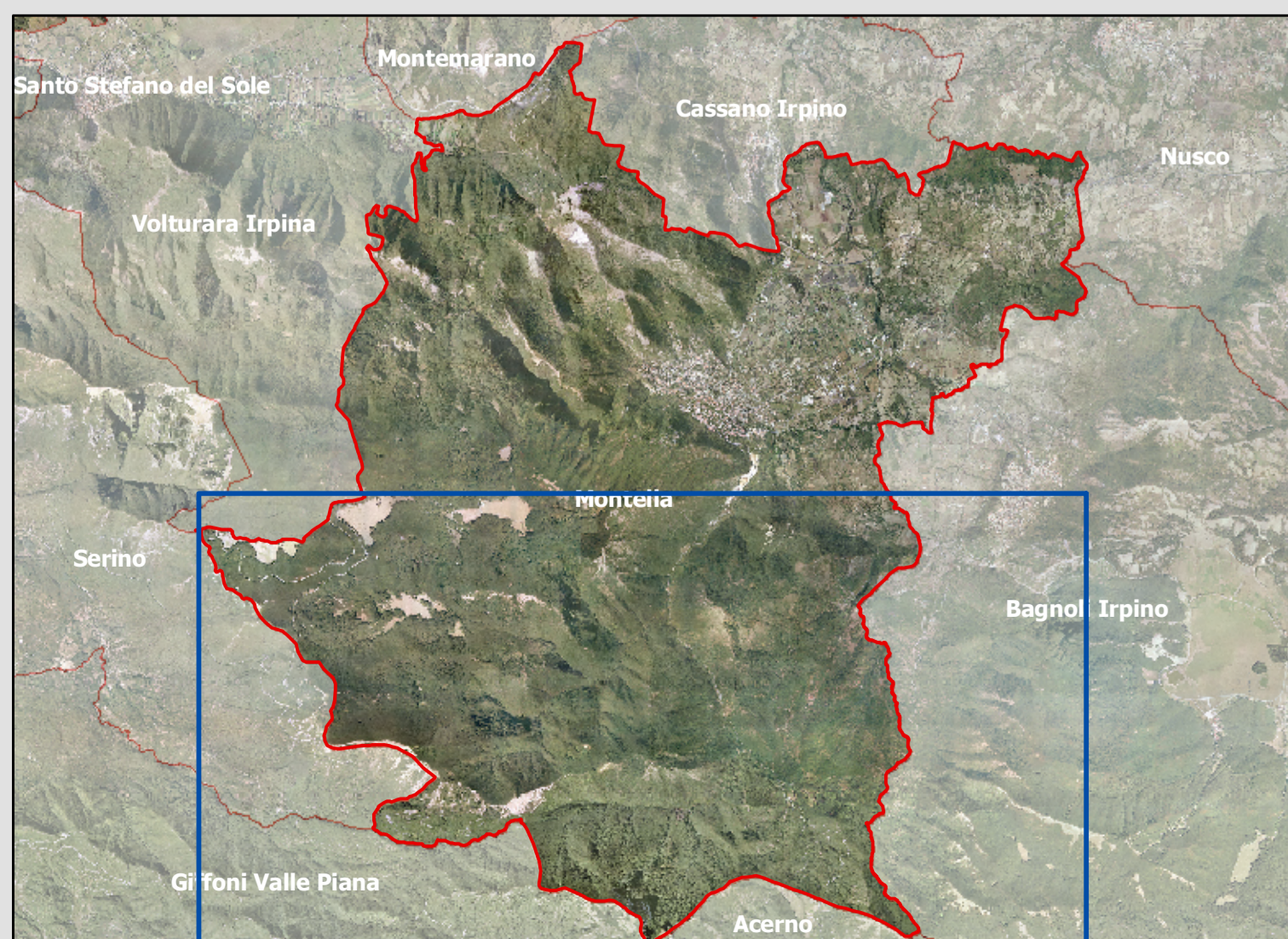
TAV. A5.5B **INQUADRAMENTO AMBITO SUD**

0 62.5 125 250 375 500 Metri **Scala 1:10.000**

LEGENDA

-  Confine comunale
-  C - Strade extraurbane secondarie
-  F - Strade locali
-  Fasce di rispetto stradale
-  Zona di rispetto relativa al metanodotto (DM 24.11.1948, DM 17.04.2008)
-  Fascia elettrodotto (Decreto del Direttore Generale per la Salvaguardia Ambientale del 29.05.2008)
-  Zona di rispetto ferroviaria (DPR 753/1980)
-  Zona di rispetto cimiteriale (LR 14/1982)
-  Zona di rispetto cimiteriale (RD 1265/1934)
-  Zona di rispetto depuratore (DLGS 152/2006)
-  Zona di rispetto Sorgente Bagno della Regina
-  Perimetro centro abitato (DLGS 285/1992, art.4)

INQUADRAMENTO



Volturara Irpina

Serino

Giffoni Valle Piana

Acerno

Bagnoli Irpino

