



COMUNE DI MONTELLA

(Provincia di Avellino)

SETTORE III: TECNICO

SERVIZIO N°3: Urbanistica, Edilizia, Territorio, Ambiente, Protezione Civile

**CATASTO DELLE AREE
PERCORSE DA INCENDI
AGGIORNAMENTO
ANNO 2017**

ART.10, comma 2, Legge 21.11.2000 n.353

**Il Responsabile del Servizio n.3
f.to Arch.Bruno Di Nardo**

ART.10, comma 2, Legge 21.11.2000 n.353

DICEMBRE 2017



COMUNE DI MONTELLA

(Provincia di Avellino)

SETTORE III: TECNICO

SERVIZIO N°3: Urbanistica, Edilizia, Territorio, Ambiente, Protezione Civile

AGGIORNAMENTO ANNO 2017

oooooooooooo

- **Tabella elenco aree percorse da incendi nell'anno 2017**
- **ortofoto**
- **cartografia catastale**

oooooooooooo

- I dati di riferimento delle aree percorse da incendi sono stati ricavati dalle schede pubblicate sul sito Catasto Incendi del SIM - Sistema Informativo della Montagna, a cura del Corpo Forestale dello Stato.

Il Responsabile del Servizio n.3
f.to Arch. Bruno Di Nardo

ANNO 2017

Comune: **MONTELLA**

Anno: 2017 ▼

Ricerca

Selezionare l'incendio di interesse per conoscerne il dettaglio

ELENCO DEGLI INCENDI BOSCHIVI CENSITI NEL TERRITORIO DEL COMUNE DI MONTELLA PER L'ANNO 2017

Progressivo	Località	Data Incendio	Data Rilievo CFS	Metodo di rilevamento	Strumenti usati per il rilievo	Superficie comunale interessata in HA	selezione
1	stratola	03/08/2017	01/12/2017	Mista	GPS speditivi (precisione metrica)	00.52.81	<input type="radio"/>
2	LAURINI	06/07/2017	01/12/2017	Mista	GPS speditivi (precisione metrica)	01.71.57	<input type="radio"/>
3	STRATOLA	08/07/2017	01/12/2017	Mista	GPS speditivi (precisione metrica)	06.62.27	<input type="radio"/>
4	PEDAGINE - MASSERIA MAZZEI	08/08/2017	01/12/2017	Mista	GPS speditivi (precisione metrica)	01.65.00	<input type="radio"/>
5	Ponte dei Greci - MOnTe	09/07/2017	01/12/2017	Mista	GPS speditivi (precisione metrica)	01.91.42	<input type="radio"/>
6	ORTO DEI TARALLI	09/08/2017	01/12/2017	Mista	GPS speditivi (precisione metrica)	01.57.04	<input type="radio"/>
7	SERAPULLO	10/08/2017	01/12/2017	Mista	GPS speditivi (precisione metrica)	11.12.22	<input type="radio"/>
8	PONTE DEI GRECI - MONTE	12/08/2017	01/12/2017	Mista	GPS speditivi (precisione metrica)	00.46.24	<input type="radio"/>
9	FILETTOSA	17/08/2017	01/12/2017	Mista	GPS speditivi (precisione metrica)	239.70.74	<input type="radio"/>
10	MONTELLA CAVA DI PIETRA - SERAPULLO	17/08/2017	01/12/2017	Mista	GPS speditivi (precisione metrica)	17.86.28	<input type="radio"/>
11	macera	22/06/2017	28/08/2017	Mista	GPS speditivi (precisione metrica)	02.33.53	<input type="radio"/>
12	SAN FRANCESCO	22/07/2017	01/12/2017	Mista	GPS speditivi (precisione metrica)	02.71.37	<input type="radio"/>
13	TAGLIABOSCO - TREVISANI	25/08/2017	01/12/2017	Mista	GPS speditivi (precisione metrica)	14.94.09	<input type="radio"/>
14	MONTE SORBO	26/07/2017	01/12/2017	Mista	GPS speditivi (precisione metrica)	05.44.38	<input type="radio"/>

Superficie totale del comune percorsa dal fuoco in ha

308.58.97

% di superficie comunale percorsa dal fuoco

3,74 %

Visualizza scheda incendio

ANNO 2017

Foglio	Particella	Particella incendiata mq	Totale particella mq
		<i>stratola</i>	
22	00048	1567	2377
22	00049	1	2064
22	00534	5	1819
22	00535	3709	11712
		<i>LAURINI</i>	
17	00108	6086	61438
17	00109	10931	22248
17	00110	59	898
17	00111	42	4004
		<i>STRATOLA</i>	
9	00020	1	461
9	00059	4	266
10	00140	8	710
10	00175	94	434
10	00181	723	6927
10	00185	17123	35698
10	00188	3749	4035
10	00189	2630	2692
10	00190	2190	2215
10	00191	969	15025
10	00192	18244	18766
10	00194	60	4211
10	00195	179	6768
10	00197	1	342
10	00198	30	726
10	00206	74	2862
10	00212	488	4766
10	00226	2328	2328
10	00227	2277	2278
10	00238	842	1230
10	00239	436	439
10	00240	284	556
10	00376	76	2310
10	00583	11	918
10	00585	107	1216
10	00587	51	1132
22	00003	559	6283
22	00044	8919	12964
22	00429	2941	7680
22	00536	602	2771
22	00541	11	1047
22	00542	71	3394
		<i>PEDAGINE - MASSERIA</i>	

MAZZEI			
13	00001	239	25795
13	00082	388	5613
46	00012	4455	38835
46	00013	11502	14566
<i>Ponte dei Greci - MOnTe</i>			
35	00014	32	4778
35	00016	418	5022
35	00018	23	2349
35	00027	4534	14782
35	00029	2808	5680
35	00031	26	26
35	00032	67	78
35	00033	50	50
35	00034	16	16
35	00035	60	60
35	00036	2494	2617
35	00037	2835	3634
35	00038	315	3857
35	00039	2788	8239
35	00135	6	3321
35	00162	1552	3054
35	00188	1120	7723
<i>ORTO DEI TARALLI</i>			
46	00043	8390	51457
46	00056	3913	24453
46	00057	2077	8860
47	00036	1214	107356
<i>SERAPULLO</i>			
6	00051	63109	494207
6	00052	5880	13327
6	00075	5104	24356
7	00049	3	88005
7	00053	336	1696
7	00056	1462	93099
7	00057	447	817
7	00059	185	13605
7	00070	6	1373
7	00073	4540	7199
7	00114	18686	26791
7	00115	11097	19829
<i>PONTE DEI GRECI - MONTE</i>			
34	00045	325	7374
34	00046	552	4586
35	00026	3576	6961
35	00135	120	3321

		<i>FILETTOSA</i>	
38	00057	6619	92936
38	00059	2166	2166
38	00064	27755	155632
38	00071	3080	3332
39	00075	139	12011
39	00143	222	4235
39	00316	0	445
40	00010	308	3577
40	00011	10052	10192
40	00012	286406	311084
40	00014	1938	42184
40	00015	9234	9234
40	00017	5761	9305
40	00019	14332	16667
40	00020	16194	18982
40	00021	2758	7108
40	00022	4086	5112
40	00023	4679	4679
40	00024	5099	5099
40	00025	8036	11365
40	00027	4533	5754
40	00028	594	6115
40	00029	4224	4224
40	00030	3167	3618
40	00031	4440	4440
40	00032	1330	1330
40	00033	928	928
40	00034	1105	1105
40	00035	818	818
40	00036	1066	1066
40	00037	241	241
40	00038	5744	9357
40	00039	708	5560
40	00053	31159	31159
40	00056	4407	4407
40	00057	1790	5960
40	00058	672	1295
40	00067	6966	9327
40	00068	1050	2880
40	00069	867	6362
40	00261	10750	18910
41	00036	420	3484
41	00055	444	3691
41	00056	314	1699
41	00060	18	9937

41	00062	88	7676
41	00063	62	763
41	00076	562811	744225
41	00079	524	125232
41	00080	6027	6027
41	00081	346	648
41	00082	6439	32947
41	00083	41591	71293
41	00086	4796	59143
41	00087	1073	20688
41	00088	325	1573
41	00089	4071	8970
41	00090	53981	56363
41	00091	3807	9308
41	00092	7810	7869
41	00092	388	504
41	00093	2176	2176
41	00093	307	307
41	00094	19953	19953
41	00095	24644	24644
41	00096	8407	8424
41	00097	16134	16134
41	00098	17872	17872
41	00099	11479	11479
41	00100	9643	9993
41	00101	10698	10698
41	00102	2408	2408
41	00103	132	132
41	00104	35042	41200
41	00105	32374	32374
41	00106	11863	11863
41	00107	10164	21240
41	00108	2365	2365
41	00109	1326	1326
41	00110	2388	2388
41	00111	3622	3622
41	00112	3933	5592
41	00113	1496	6676
41	00114	6950	11180
41	00115	12636	13862
41	00116	19	10532
41	00129	155592	504724
41	00132	36228	38715
41	00133	2581	10753
41	00135	143267	143267
41	00136	12397	12397

41	00137	26322	26322
41	00138	18774	19979
41	00139	1165	4077
41	00141	356	11289
41	00142	673	7572
41	00143	103182	119180
41	00144	4065	9702
41	00146	11162	11162
41	00150	2	16264
41	00151	48	15271
41	00157	4	4889
41	00158	103	5591
41	00159	9101	9317
41	00160	10652	10801
41	00161	7222	7223
41	00162	10535	10535
41	00163	20263	20263
41	00164	22552	22552
41	00165	18719	18738
41	00168	14405	14405
41	00170	13	10672
41	00171	2179	11536
41	00172	1	653
41	00173	2492	2492
41	00174	1220	1220
41	00202	5355	5355
41	00203	5298	5298
41	00204	120	1293
41	00205	310	368
41	00206	43	235
41	00208	210	218
41	00210	86	539
41	00214	87	87
41	00215	933	3156
41	00218	1307	6608
41	00236	124	206
41	00238	281	370
41	00239	83	83
41	00277	16	242
41	00413	14167	17288
41	00414	3730	29844
41	00415	2943	7403
41	00418	21204	21204
41	00420	1198	1637
41	00421	317	12302
41	00422	25822	29929

41	00423	24769	29317
41	00424	17573	17573
41	00425	21007	21112
41	00426	83782	263492
42	00004	5495	6369
42	00005	4742	9956
42	00007	766	6025
42	00009	8225	9639
42	00010	2952	2954
42	00013	1075	4701
42	00015	8182	9897
42	00016	6903	18332
42	00022	9601	10078
42	00030	67	5594
42	00032	224	8436
42	00033	796	5626
42	00035	1275	7219
42	00052	28	495
42	00053	352	7483
42	00094	744	7051
42	00097	2103	9579
42	00105	1579	4632
42	00108	6625	9780
42	00118	602	6854
42	00141	560	5447
42	00301	3154	3154
42	00302	6193	6193
42	00303	14247	14379
42	00304	10633	10633
42	00305	37	37
42	00306	416	416
		CAVA DI PIETRA - SERAPULLO	
5	00044	1176	20187
5	00149	1421	15455
5	00640	230	5523
6	00016	20	17010
6	00020	23879	29715
6	00021	22	9394
6	00026	456	7754
6	00028	6935	6935
6	00029	1007	7075
6	00030	6773	14506
6	00035	893	8241
6	00036	346	20386
6	00041	2284	2284
6	00042	1151	2455

6	00043	1161	3178
6	00044	5679	5682
6	00045	7752	7936
6	00046	210	6083
6	00051	171210	494207
6	00068	8931	12819
6	00069	3099	3099
6	00070	708	2415
6	00683	4352	23569
7	00033	4971	7653
7	00034	4787	13387
7	00040	351	13962
7	00041	2203	12790
7	00042	8528	8528
7	00043	3286	16470
7	00079	4290	6333
7	00081	8470	12582
7	00083	2077	2652
7	00084	731	2545
7	00303	4649	14852
		<i>macera</i>	
38	00057	25	92936
38	00064	124	155632
40	00012	23135	311084
41	00129	435	504724
		SAN FRANCESCO	
25	00095	6080	12101
25	00097	2863	3116
25	00098	94	94
25	00099	7173	8032
25	00103	309	3212
25	00104	1291	1291
25	00117	2392	2686
25	00118	1056	4106
25	00307	672	672
25	00365	422	3087
25	00370	1166	1185
25	00371	997	1241
25	00414	2621	2696
		TAGLIABOSCO - TREVISANI	
11	00061	413	2416
11	00062	2288	2304
11	00063	119	721
11	00067	442	5399
11	00069	455	5600
11	00070	0	5330

11	00078	875	2740
11	00084	1965	7478
11	00085	252	1292
11	00086	6	394
11	00087	829	3269
11	00088	939	2453
11	00089	393	615
11	00090	4267	4793
11	00091	578	578
11	00092	638	638
11	00093	858	858
11	00094	1096	1096
11	00095	2818	2818
11	00096	2587	3114
11	00097	2201	2201
11	00098	2677	2677
11	00099	1057	1057
11	00100	878	878
11	00105	4259	4635
11	00116	2	1508
11	00117	113	391
11	00118	345	1112
11	00119	445	488
11	00120	1180	1219
11	00121	919	919
11	00122	2235	2235
11	00123	1741	1741
11	00124	3146	3146
11	00125	876	4185
11	00126	282	4298
11	00128	1893	2012
11	00129	84	831
11	00130	1068	1266
11	00131	116	116
11	00132	8767	8797
11	00133	1754	4447
11	00134	6129	6129
11	00135	2005	2005
11	00136	21	21
11	00137	3463	3463
11	00138	2594	2594
11	00139	1223	1968
11	00140	823	823
11	00141	3614	3614
11	00142	2877	2877
11	00143	2178	2178

11	00144	304	304
11	00145	2985	2985
11	00146	10485	10485
11	00147	1138	1138
11	00148	3737	3737
11	00149	6039	6039
11	00150	1032	1032
11	00151	495	2406
11	00152	236	549
11	00153	3541	5758
11	00159	1433	3273
11	00182	1410	1410
11	00183	2131	2131
11	00184	312	312
11	00196	250	250
11	00197	1705	1705
11	00198	514	514
11	00199	850	850
11	00200	6855	6855
11	00202	525	525
11	00203	1031	1031
11	00206	211	1121
22	00124	1191	4681
22	00125	188	188
22	00126	115	115
22	00127	123	123
22	00128	236	236
22	00129	228	228
22	00130	102	102
22	00131	1320	1320
22	00137	396	1954
22	00138	1599	1599
22	00139	3589	3589
22	00140	268	268
22	00184	1505	1505
22	00185	71	71
22	00186	1863	1863
22	00441	79	79
22	00450	51	51
22	00451	269	509
22	00561	153	1447
22	00562	68	306
22	00564	70	259
22	00566	81	296
22	00568	314	314
22	00569	200	200

22	00570	494	2578
22	00571	1608	4989
22	00572	290	1168
22	00574	119	813
22	00576	184	426
22	00580	164	249
22	00581	1412	1720
22	00586	72	1351
22	00587	529	1823
22	00588	628	628
		MONTE SORBO	
16	00143	41339	190511
16	00272	3841	9860
16	00273	1	213
16	00274	94	143
16	00275	42	358
16	00276	55	116
17	00040	760	12289
17	00041	201	2289
17	00042	94	2938
17	00043	1888	15025
17	00044	772	24101
29	00064	443	2225
29	00071	178	1084
29	01032	132	495
29	01265	764	5560

n.1 stratola

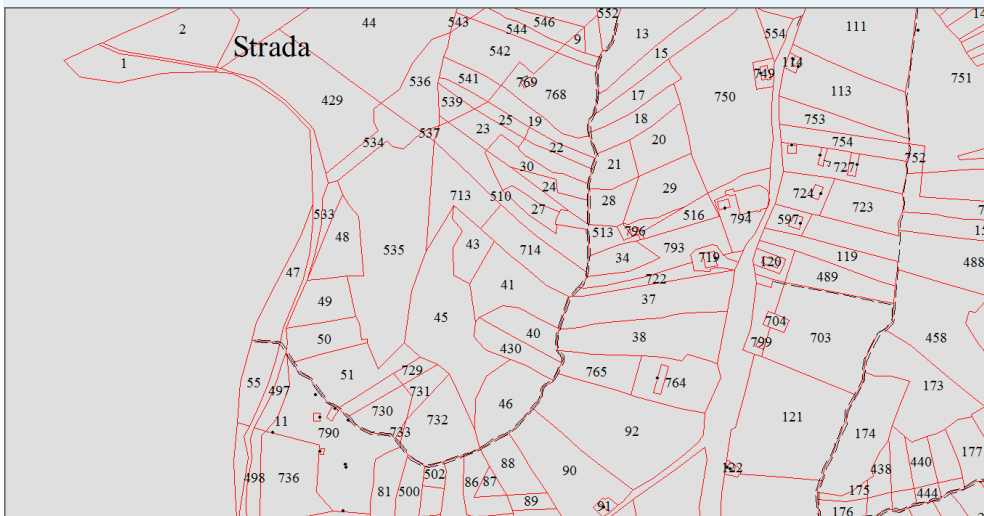

Ministero delle Politiche Agricole Alimentari e Forestali
 Corpo Forestale dello Stato
 Rilievo delle aree percorse dal fuoco

Regione CAMPANIA **Provincia** AVELLINO
Comune MONTELLA
Località stratola

Data incendio 03/08/2017
Superficie boschiva percorsa dal fuoco (Ha) 00.52.81
Superficie non boschiva percorsa dal fuoco (Ha) 00.00.00
Di cui superficie pascoliva percorsa dal fuoco (Ha)
Totale superficie percorsa dal fuoco (Ha) 00.52.81

Lista delle particelle interessate

Codice Nazionale	Foglio	Particella	Sub	Allegato	Sviluppo	Superficie in mq	
						Percorsa	Totale
F546	22	00048		0	0	1567	2377
F546	22	00049		0	0	1	2064
F546	22	00534		0	0	5	1819
F546	22	00535		0	0	3709	11712



n.2 LAURINI



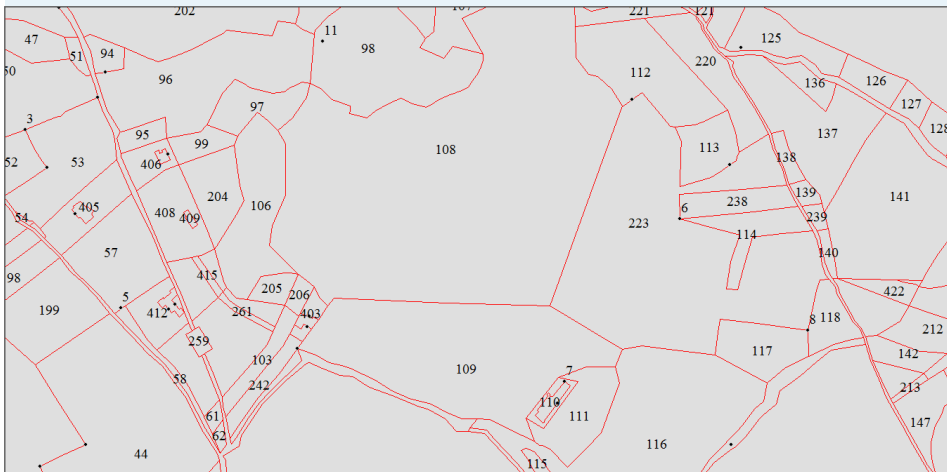
Ministero delle Politiche Agricole Alimentari e Forestali
Corpo Forestale dello Stato
Rilievo delle aree percorse dal fuoco

Regione CAMPANIA Provincia AVELLINO
Comune MONTELLA
Località LAURINI

Data incendio 06/07/2017
Superficie boschiva percorsa dal fuoco (Ha) 01.71.57
Superficie non boschiva percorsa dal fuoco (Ha) 00.00.00
Di cui superficie pascoliva percorsa dal fuoco (Ha)
Totale superficie percorsa dal fuoco (Ha) 01.71.57

Lista delle particelle interessate

Codice Nazionale	Foglio	Particella	Sub	Allegato	Sviluppo	Superficie in mq	
						Percorsa	Totale
F546	17	00108		0	0	6086	61438
F546	17	00109		0	0	10931	22248
F546	17	00110		0	0	59	898
F546	17	00111		0	0	42	4004



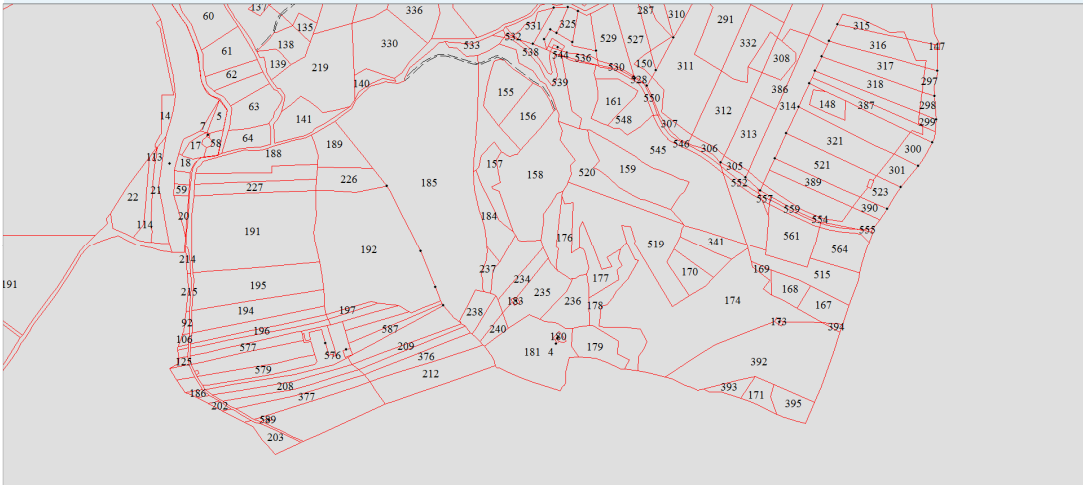
n.3 STRATOLA

Ministero delle Politiche Agricole Alimentari e Forestali Corpo Forestale dello Stato Rilevo delle aree percorse dal fuoco							
Regione	CAMPANIA	Provincia	AVELLINO				
Comune	MONTELLA						
Località	STRATOLA						
Data incendio	08/07/2017						
Superficie boschiva percorsa dal fuoco (Ha)	05.80.85						
Superficie non boschiva percorsa dal fuoco (Ha)	00.81.42						
Di cui superficie pascoliva percorsa dal fuoco (Ha)							
Totale superficie percorsa dal fuoco (Ha)	06.62.27						
Lista delle particelle interessate							
Codice Nazionale	Foglio	Particella	Sub	Allegato	Sviluppo	Superficie in mq	
						Percorsa	Totale
F546	9	00200		0	0	1	461
F546	9	00059		0	0	4	268
F546	10	00140		0	0	8	710
F546	10	00175		0	0	94	434
F546	10	00181		0	0	723	6927
F546	10	00185		0	0	17123	35698
F546	10	00188		0	0	3749	4035
F546	10	00199		0	0	2830	2892
F546	10	00190		0	0	2190	2215
F546	10	00191		0	0	969	15025
F546	10	00192		0	0	18244	18766
F546	10	00194		0	0	60	4211
F546	10	00195		0	0	179	6768
F546	10	00197		0	0	1	342
F546	10	00198		0	0	30	726
F546	10	00206		0	0	74	2862
F546	10	00212		0	0	488	4766
F546	10	00228		0	0	2328	2328
F546	10	00227		0	0	2277	2278
F546	10	00238		0	0	642	1230

La cartografia catastale di strato, messa a disposizione dell'Agenzia del Territorio, nelle zone non interessate da controlli agricoli comunitari può non essere aggiornata alla attuale oppure non essere digitalizzata (presenza dei soli centroidi particelle) pertanto in taluni casi l'elenco delle particelle deve essere considerato indicativo e non esecutivo. Si invita quindi l'utente a visualizzare l'elenco su cartografia catastale per verificare in modo puntuale le particelle interessate e ricomprare nel dettaglio. Per quanto riguarda i dati delle superfici totali, sono stati desunti mediante rilievo (scala 1:2.000 e 1:5.000 effettuati con strumentazione geodetica a precisione metrica) per i feudi insieme al servizio idrografico e successori di errori da strumentali sia di carattere tecnico e pertanto, al fine della redazione del Catasto Incendi, tali superfici devono essere ricontrollate e verificate.

Ministero delle Politiche Agricole Alimentari e Forestali Corpo Forestale dello Stato Rilevo delle aree percorse dal fuoco							
Regione	CAMPANIA	Provincia	AVELLINO				
Comune	MONTELLA						
Località	STRATOLA						
Data incendio	08/07/2017						
Superficie boschiva percorsa dal fuoco (Ha)	05.80.85						
Superficie non boschiva percorsa dal fuoco (Ha)	00.81.42						
Di cui superficie pascoliva percorsa dal fuoco (Ha)							
Totale superficie percorsa dal fuoco (Ha)	06.62.27						
Lista delle particelle interessate							
Codice Nazionale	Foglio	Particella	Sub	Allegato	Sviluppo	Superficie in mq	
						Percorsa	Totale
F546	10	00239		0	0	436	439
F546	10	00240		0	0	284	556
F546	10	00376		0	0	76	2310
F546	10	00583		0	0	11	918
F546	10	00585		0	0	107	1216
F546	10	00587		0	0	51	1132
F546	22	00003		0	0	559	6283
F546	22	00044		0	0	8919	12904
F546	22	00429		0	0	2941	7680
F546	22	00536		0	0	602	2771
F546	22	00541		0	0	11	1047
F546	22	00542		0	0	71	3394

La cartografia catastale di strato, messa a disposizione dell'Agenzia del Territorio, nelle zone non interessate da controlli agricoli comunitari può non essere aggiornata alla attuale oppure non essere digitalizzata (presenza dei soli centroidi particelle) pertanto in taluni casi l'elenco delle particelle deve essere considerato indicativo e non esecutivo. Si invita quindi l'utente a visualizzare l'elenco su cartografia catastale per verificare in modo puntuale le particelle interessate e ricomprare nel dettaglio. Per quanto riguarda i dati delle superfici totali, sono stati desunti mediante rilievo (scala 1:2.000 e 1:5.000 effettuati con strumentazione geodetica a precisione metrica) per i feudi insieme al servizio idrografico e successori di errori da strumentali sia di carattere tecnico e pertanto, al fine della redazione del Catasto Incendi, tali superfici devono essere ricontrollate e verificate.



n.4 PEDAGINE-MASSERIA MAZZEI

Ministero delle Politiche Agricole Alimentari e Forestali							
Corpo Forestale dello Stato							
Rilevo delle aree percorse dal fuoco							
Regione	CAMPANIA	Provincia	AVELLINO				
Comune	MONTELLA						
Località	PEDAGINE - MASSERIA MAZZEI						
Data incendio	08/08/2017						
Superficie boschiva percorsa dal fuoco (Ha)					01.65.00		
Superficie non boschiva percorsa dal fuoco (Ha)					00.00.00		
Di cui superficie pascoliva percorsa dal fuoco (Ha)							
Totale superficie percorsa dal fuoco (Ha)					01.65.00		
Lista delle particelle interessate							
Codice Nazionale	Foglio	Particella	Sub	Allegato	Sviluppo	Superficie in mq	
						Percorsa	Totale
F546	13	00001		0	0	239	25796
F546	13	00082		0	0	388	5613
F546	46	00012		0	0	4455	38835
F546	46	00013		0	0	11502	14566

