
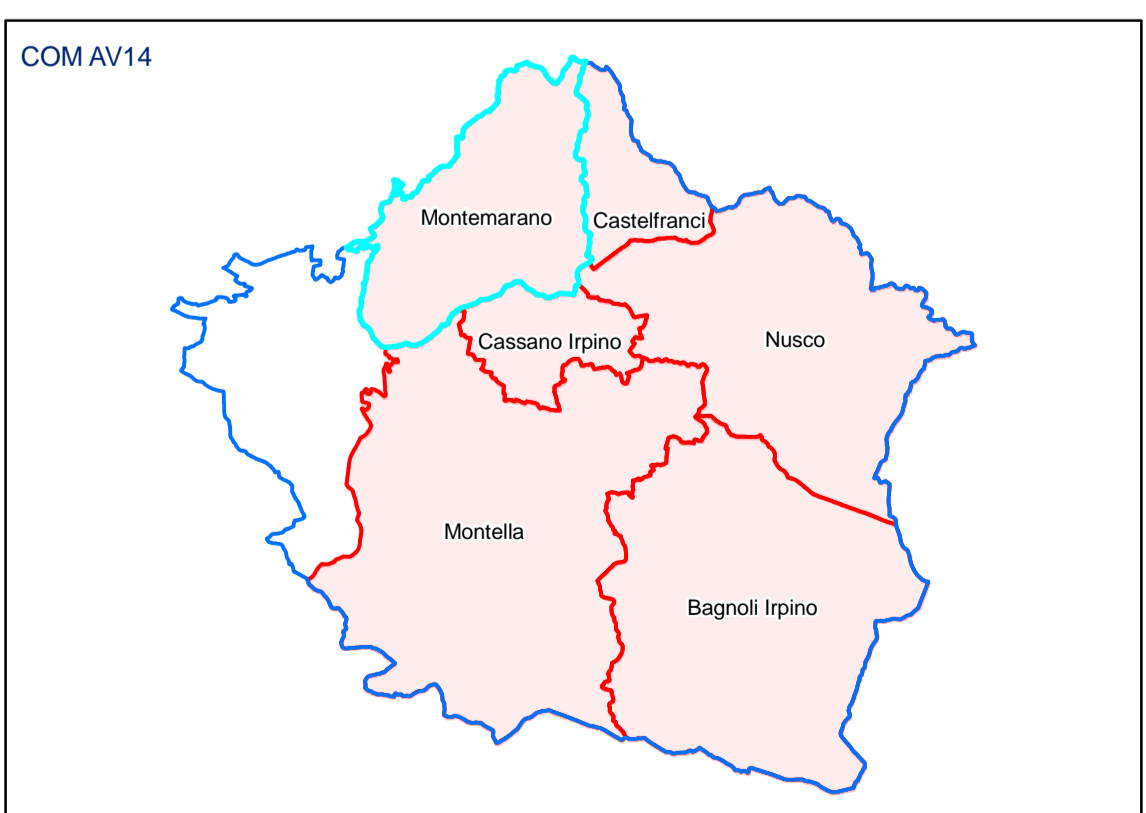


**UNIONE DEI COMUNI DELL'ALTA VALLE DEL CALORE**  
conv. 01/2013 del 14 gennaio 2013



**PIANO COMPRESORIE DI PROTEZIONE CIVILE**  
BAGNOLI I. - CASSANO I. - CASTELFRANCI - MONTELLA - MONTEMARANO - NUSCO  
PROVINCIA DI AVELLINO

Interventi finalizzati alla predisposizione, applicazione e diffusione dei piani di protezione civile (D.G.R. n. 146 del 27 maggio 2013)



P.O.R. CAMPANIA F.E.S.R. 2007-2013 - ASSE 1 - OBIETTIVO SPECIFICO 1.B - OPERATIVO 1.6

**DATI SCENARI DI EVENTO E DANNO**  
**MODELLO DI INTERVENTO**  
**COMUNE DI MONTEMARANO - 1:5.000**

COMUNE CAPOFILIA: MONTELLA  
Il Responsabile del Servizio  
Presidente del Comitato Tecnico  
ARCH. BRUNO DI NARDO

I CONSULENTI  
dott. geol. Giovanni Delli Bovi  
dott. geol. Roberto D'ORSI

NOVEMBRE 2015

**Legenda**

- AREE DI EMERGENZA**
- Aree di ammassamento
  - Aree di accoglienza
  - Aree di accoglienza a rischio idrogeologico
  - Aree di attesa
  - Aree di attesa a rischio idrogeologico
- Infrastrutture e collegamenti principali**
- Strada a scorrimento veloce
  - Viabilità, strade statali, provinciali e comunali
  - Sentieri e/o strade non asfaltate
  - Linea ferroviaria
  - Strutture Strategiche
  - Strutture di Aggregazione
  - Strutture Sanitarie
  - Principali Infrastrutture
- Edificato - Residenziale, Terziario, Agricolo, Monumenti e Baracche  
Edificato da CTR Regione Campania - 1:5.000

**RISCHIO IDROGEOLOGICO**

- Punti di criticità idraulica (fonte PTCP AV)
- Classi di Pericolosità e Rischio (PAI AdB)
- Pericolosità e Rischio Atteso e/o Potenziale (R3)
  - Pericolosità e Rischio Atteso e/o Potenziale (R4)
  - Edifici interessati da Pericolosità e Rischio (P3/R3 e P4/R4)
  - Edificato a Pericolosità e Rischio (in una fascia di rispetto di 10 m.)
- Viabilità interessata da Pericolosità e Rischio
- Pericolosità e Rischio Atteso e/o Potenziale (R3)
  - Pericolosità e Rischio Atteso e/o Potenziale (R4)
  - Linea ferroviaria a Pericolosità e Rischio (P3/R3 e P4/R4)

Comune	R3	R4	TOT
Bagnoli Irpino	4	23	27
Cassano Irpino	0	22	22
Castellfranci	36	42	78
Montella	1	324	325
Montemarano	29	153	184
Nusco	6	30	36

**RISCHIO INCENDIO**

- Punti di approvvigionamento idrico
- Principali aree di interfaccia urbano-naturale
- Fascia perimetrale di 200 m

ID	LOCALIZZAZIONE	COMUNE	ES	NUM	PROPRIETA'	TITOLO
1	Piazza degli Ippoliti	Montella	501426	451252	pubblico	idrico
2	Strada Provinciale 95	Montella	502737	451481	pubblico	idrico
3	Lago del Diavolo	Montella	501215	451206	pubblico	idrico
4	Via Ignoto Donno	Montella	501359	451301	pubblico	idrico
5	SP 43	Montella	503878	451390	privato	idrico
6	Via Giovanni Amendola	Bagnoli Irpino	504061	451385	pubblico	idrico
7	Lago Laceno	Bagnoli Irpino	508129	451282	pubblico	idrico naturale
8	SP 164	Bagnoli Irpino	501193	451188	privato	idrico
9	SP 164	Cassano Irpino	501900	451408	pubblica	fontana pubblica
10	Via Bagno della Regina	Cassano Irpino	501290	451412	pubblica	fontana pubblica
11	SP 164	Cassano Irpino	502929	451405	privato	lago artificiale
12	Via Fontana Grande	Nusco	501799	451517	pubblica	fontana pubblica
13	Via Roma	Nusco	501714	451507	pubblica	idrico
14	Via San Francesco	Montemarano	499428	452931	pubb.	idrico
15	villaggio sant'evastasio	Castellfranci	504054	451301	pubblica	idrico
16	SP 164	Castellfranci	501894	451307	pubblica	idrico
17	Via Roma	Castellfranci	501518	451113	pubblica	idrico
18	Via Nubico	Castellfranci	501561	451301	pubblica	idrico
19	Via Roma	Castellfranci	501361	451129	pubblica	idrico
20	Via Roma (Palazzo Comunale)	Castellfranci	501301	451123	pubblica	idrico
21	Prato Carmine	Vulturera Irpino	491811	451567	pubblica	potenza
22	Via Penanti	Vulturera Irpino	491852	451562	pubblica	potenza
23	Viale Roma	Vulturera Irpino	491869	451561	pubblica	potenza via del

**PUNTI DI CRITICITA' IDRAULICA**


NUM	DENOMINAZIONE
1	Fiume Calore-Vallone Faiatano
2	Fiume Calore-Vallone Saracena
3	Fiume Calore-Vallone Pacione
4	Fiume Calore-Vallone Gorgone
5	Fiume Calore-Vallone Suddito (Sullitto)-Canale emissario delle sorgenti Bagno e Polentina
6	Fiume Calore-Vallone d'Avella
7	Fiume Calore-Torrente Lacinolo Vallone Caliendo
8	Torrente Lacinolo Vallone Caliendo-Vallone d'Acera
9	Fiume Calore-Vallone Sorbittello
10	Fiume Calore-Vallone Acque Nere - Scorzella
11	Vallone Acque Nere - Scorzella-Vallone Fiumicello (della Campana)
12	Vallone Acque Nere - Scorzella-Vallone Serra del Caprio
13	Fiume Ofanto-Vallone Acqua Bianca

**AREE DI ATTESA E RICOVERO A RISCHIO IDROGEOLOGICO**

COMUNE	SIGLA AREA
Bagnoli Irpino	AT 6
Bagnoli Irpino	AT 4
Bagnoli Irpino	AT 1
Bagnoli Irpino	AT 5
Bagnoli Irpino	AR 4
Bagnoli Irpino	AR 3
Bagnoli Irpino	AR 2
Bagnoli Irpino	AR 1
Bagnoli Irpino	AR 5
Montella	AT 16
Castellfranci	AT 4
Castellfranci	AT 6
Castellfranci	AT 11

COMUNE	SEDE COC	INDIRIZZO	TELEFONO	SEDE COC ALTERNATIVA	INDIRIZZO	TELEFONO
MONTELLA	MUNICIPIO	PIAZZA DEGLI IPPOLITI	0827609006	S. ELEMONTARE	VIA DON MINZONI	082761167
BAGNOLI I.	MUNICIPIO	VIA ROMA, 19	082762061	F. SCANDONE	VIA TUORO	
CASSANO I.	PIESSE SCOLASTICO	VIA G.B. CATALANO		I.T.I.S.		
CASTELFRANCI	MUNICIPIO	P.zza Municipio	082772109	PALESTRA	VIA ROMA	082772005
MONTEMARANO	MUNICIPIO	PIAZZA DEL POPOLO, 1	082763059	EDIFICIO SCOLASTICO	VIA SAN FRANCESCO	082763113
NUSCO	MUNICIPIO	VIA SAN GIOVANNI	082764492	SEDE PARCO MONTI PICENTINI	VIA ROMA	082764413

▲ C.O.M. Centro Operativo Misto - C.O.In. Centro Operativo Inter-Comunale (Montella)



COMUNE DI MONTEMARANO (101 anni)	100% Ld=5	100% Ld=4	40% Ld=3	Totale
STIMA EDIFICI INAGIBILI	1	11	21	33
STIMA SENZATETTO	70	238		
STIMA MORTI	1	3		

COMUNE DI MONTEMARANO (475 anni)	100% Ld=5	100% Ld=4	40% Ld=3	Totale
STIMA EDIFICI INAGIBILI	22	86	73	181
STIMA SENZATETTO	395	104		
STIMA MORTI	8	13		

RISCHIO SISMICO (475 anni)  
Indice di danno medio (475 anni)

- 0.00 - 0.20 10 SENZA TETTO PER ZONA CENSUARIA
- 0.21 - 0.30
- 0.31 - 0.40
- 0.41 - 0.50
- 0.51 - 0.82