
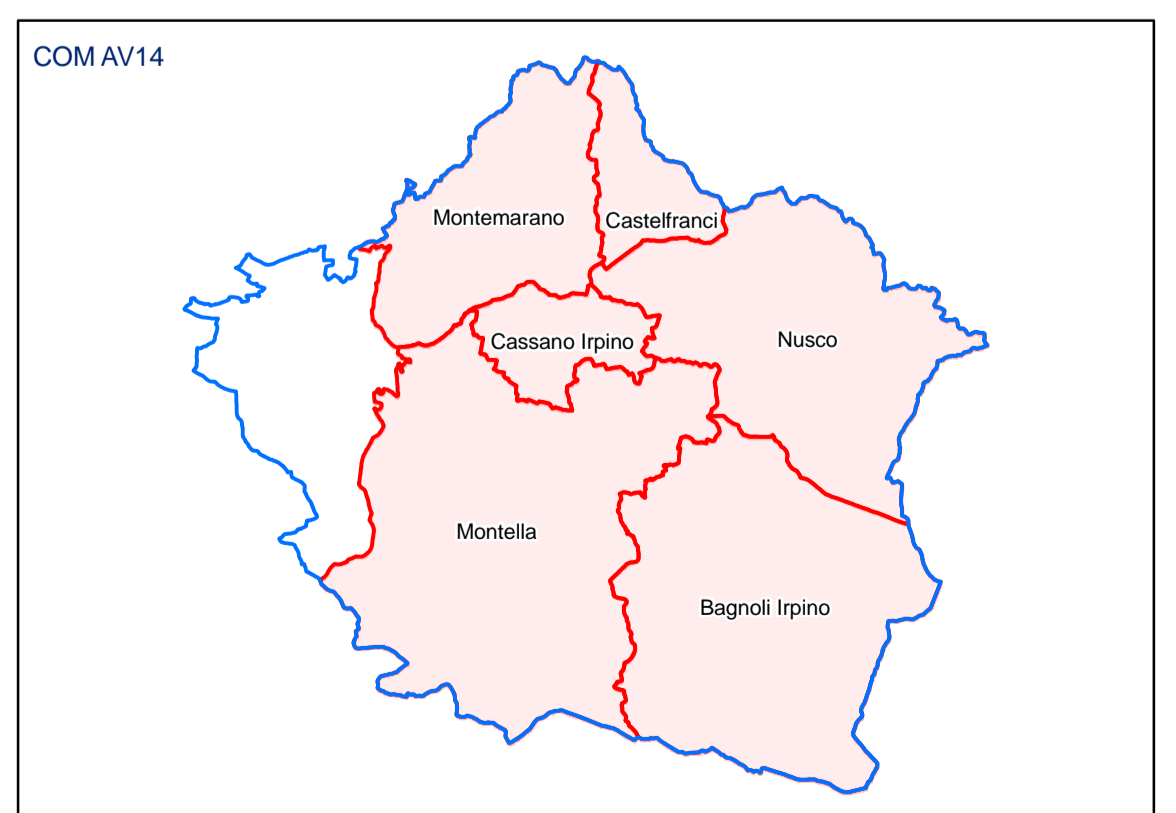


**UNIONE DEI COMUNI DELL'ALTA VALLE DEL CALORE**  
 conv. 01/2013 del 14 gennaio 2013



**PIANO COMPRESORIE DI PROTEZIONE CIVILE**  
 BAGNOLI I. - CASSANO I. - CASTELFRANCI - MONTELLA - MONTEMARANO - NUSCO  
 PROVINCIA DI AVELLINO

Interventi finalizzati alla predisposizione, applicazione e diffusione dei piani di protezione civile (D.G.R. n. 146 del 27 maggio 2013)



P.O.R. CAMPANIA F.E.S.R. 2007-2013 - ASSE 1 - OBIETTIVO SPECIFICO 1.B - OPERATIVO 1.6

**DATI DI BASE TERRITORIALI**  
**ALTIMETRIA - 1:25.000**

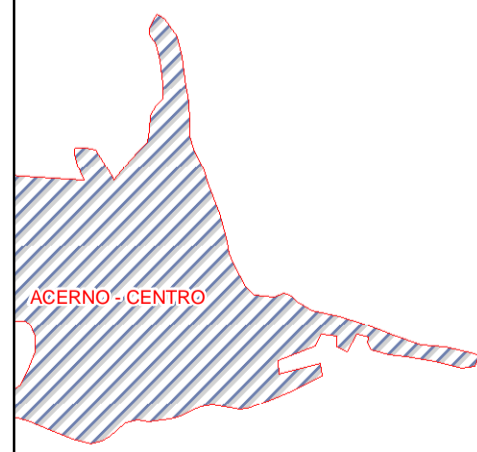
COMUNE CAPOFILA: MONTELLA  
 Il Responsabile del Servizio  
 Presidente del Comitato Tecnico  
 ARCH. BRUNO DI NARDO

I CONSULENTI  
 dott. geol. Giovanni Delli Bovi  
 dott. geol. Roberto D'ORSI

NOVEMBRE 2015

**Legenda**

- fiume Calore Irpino
- Bacini idrografici
- Area COM14AV
- Limiti amministrativi comunali
- Centri abitati e frazioni
- Idrografia principale
- Curve di livello**
- Diretrici principali
- Altimetria in m.s.l.m.**
- 1600 - 1800
- 1400 - 1600
- 1200 - 1400
- 1000 - 1200
- 800 - 1000
- 700 - 800
- 600 - 700
- 400 - 600
- 350 - 400



Acerno

Senerchia

Campagna